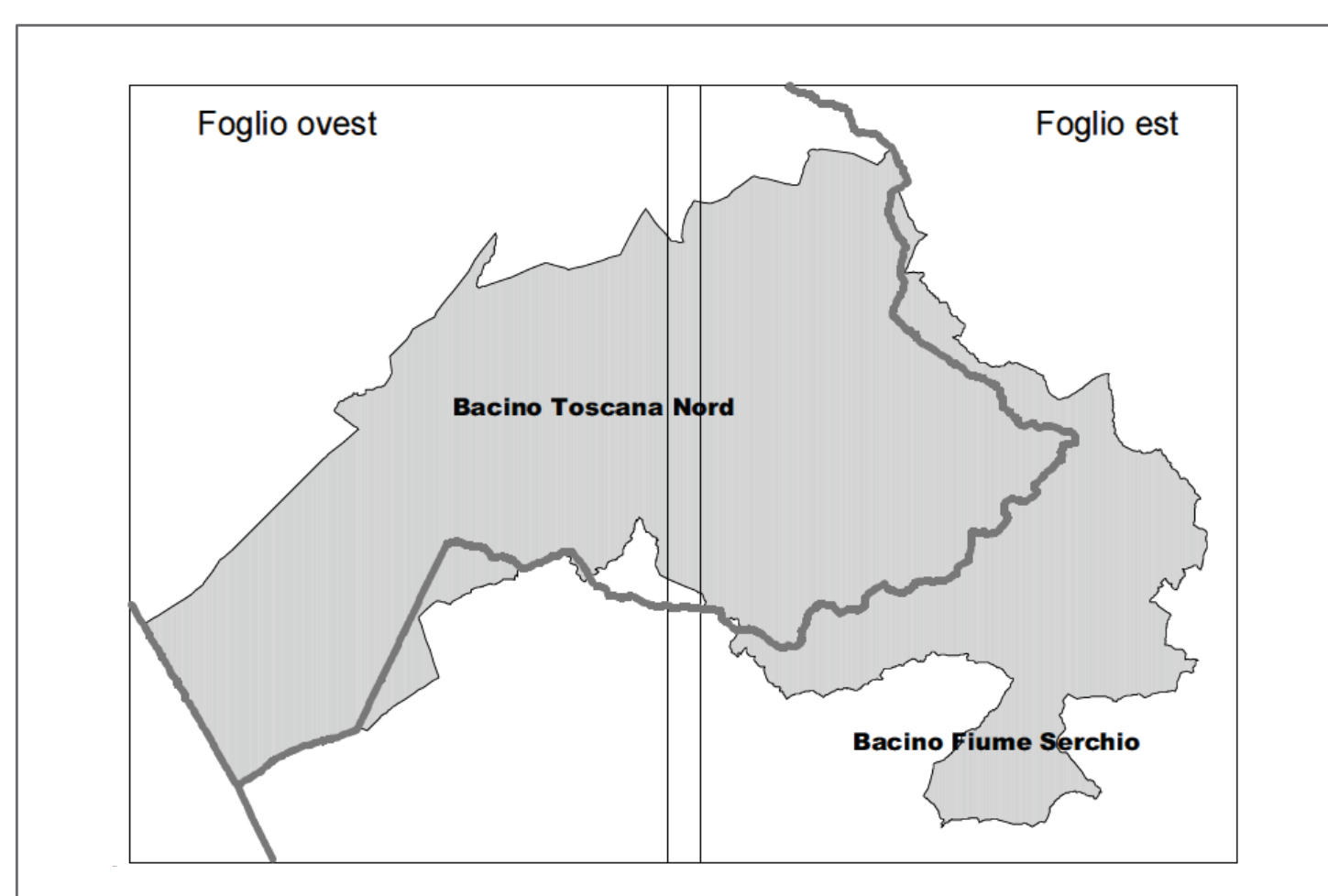



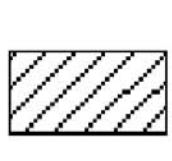









NUOVO PIANO STRUTTURALE



LEGENDA

- | | |
|--|--|
|  Reticolo idrografico LR79/2012 aggiornamento 10-2-2015 |  AREE VINCOLATE DAL PAI Fiume SERCHIO |
|  Limite esterno dell'area del "Calcolo idraulico e delle esondazioni" Prof. Ing. Stefano Pagliara |  "Articolo 22 BIS - Aree inondabili in contesti di particolare fragilità geomorfologica e/o ad alta probabilità di inondazione" |
|  Ulteriori punti di possibile criticità |  "Articolo 23 BIS - Aree di pertinenza fluviale e/o aree a moderata probabilità di inondazione in contesti di fragilità geomorfologica" |
|  14 - Pericolosità idraulica molto elevata |  "Articolo 25 bis - Riperti (rs) in aree a pericolosità idraulica" |
|  14(m) - Pericolosità molto elevata per alluvioni costiere | |
|  13 - Pericolosità idraulica elevata | |
|  12 - Pericolosità idraulica media | |